

1

¿Qué ha pasado en las cuencas de los ríos Cauca y San Jorge?



27 de agosto/2021: rompimiento del dique marginal del río Cauca en Caregato (San Jacinto del Cauca).

Febrero - Marzo/2022: afectación del avance en las obras de cierre en Caregato por creciente del Cauca, condición que mantiene el ingreso del río hacia el Bajo San Jorge-La Mojana.

2

¿Qué ha pasado recientemente (06 al 07 de julio)?



Lluvias moderadas en las cuencas del Bajo Magdalena, Alto San Jorge, Bajo Cauca y La Mojana.



Ascenso de niveles en: *i)* Bajo San Jorge y *ii)* Bajo Magdalena entre El Banco y Plato.

Muy altos niveles en el Bajo Nechí y Bajo Magdalena.



Reporte comunitario



Inundaciones por ingreso del río Cauca en áreas de drenaje de: *i)* caño San Matías: desde Los Arrastres (Guaranda) hasta Parcelas de Santa Fe (San Benito Abad); *ii)* caño Rabón: desde Gavalda (Guaranda) hasta La Plaza (San Benito Abad) y *iii)* caño Viloría: desde Cecilia (Ayapel) hasta Cuiva (San Benito Abad).

Se destaca que en estos corredores se han excedido los niveles de inundación alcanzados durante el 2021, afectando incluso zonas de albergues temporales.

Inundaciones por muy altos niveles y anegamiento del suelo, en: *i)* corredor del río San Jorge (Ayapel-Magangué); *ii)* corredor de los caños Mojana, Pancegüita y sistema cenagoso asociado, *iii)* corredor del río Cauca (Guacamayo-Playa Alta, al norte de Achí); *iv)* cultivos en la comunidad de El Pital; *v)* comunidades de Las Flores y La Costera (San Marcos).

3

¿Qué esperamos (07 al 11 de julio)?



Lluvias moderadas a fuertes en La Mojana y las cuencas que la influyen esta noche y madrugada. Para el fin de semana jornadas diurnas secas y noches con lluvias por sectores tanto en el territorio mojanero como en las cuencas del Bajo Cauca, Alto San Jorge, Bajo Nechí y Bajo Magdalena.



Ascenso de niveles en: *i)* Alto y Bajo San Jorge;; y *ii)* Magdalena entre El Banco y Plato.

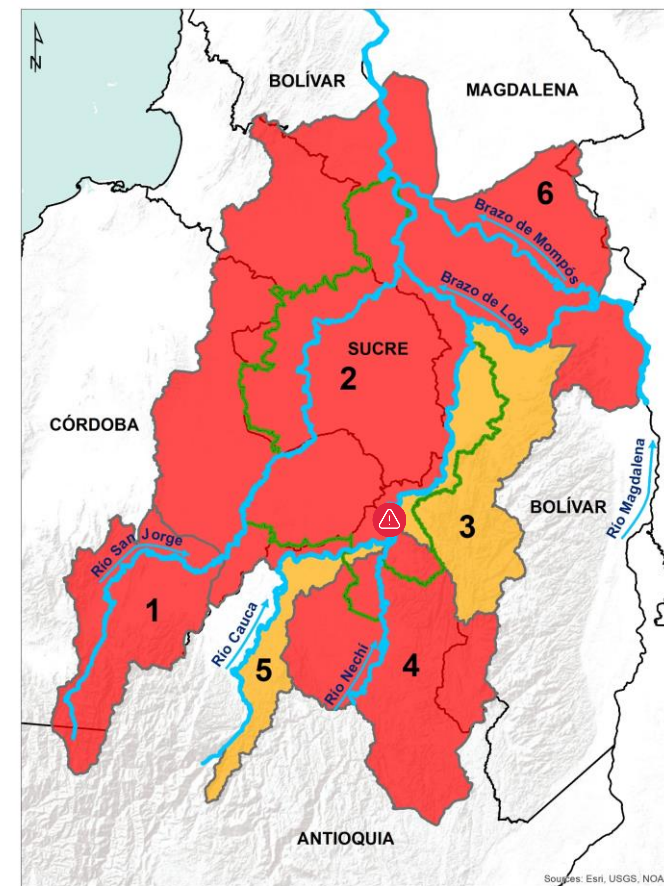


Descenso de niveles en el Bajo Cauca (Valdivia-Achí).



Recomendaciones

Atención a las lluvias fuertes a moderadas que se prevén entre noche y madrugada y a la probabilidad del aumento de niveles en: *i)* el río San Jorge desde La Apartada hasta la desembocadura, incluyendo incrementos de nivel en el sistema cenagoso y de caños asociado de la cuenca baja y *ii)* el Bajo Magdalena, incluyendo El Brazo de Loba y Brazo de Mompós.

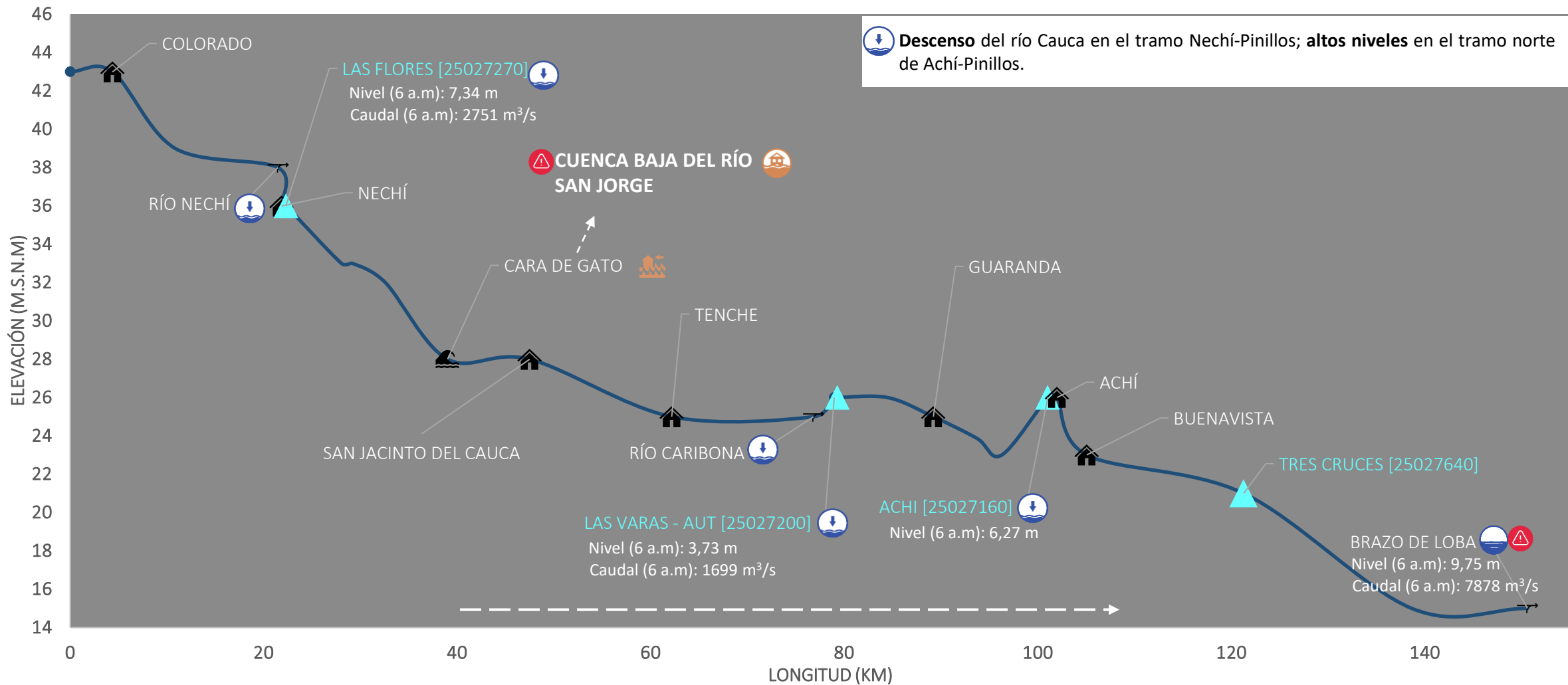


PARA TOMAR ACCIÓN: 1) Alto San Jorge; 2) Bajo San Jorge;; 4) Bajo Nechí, incluidos sus aportantes y 6) Bajo Magdalena entre El Banco y Plato. **Alerta puntual** en el río Cauca, en el sector Caregato (San Jacinto del Cauca).



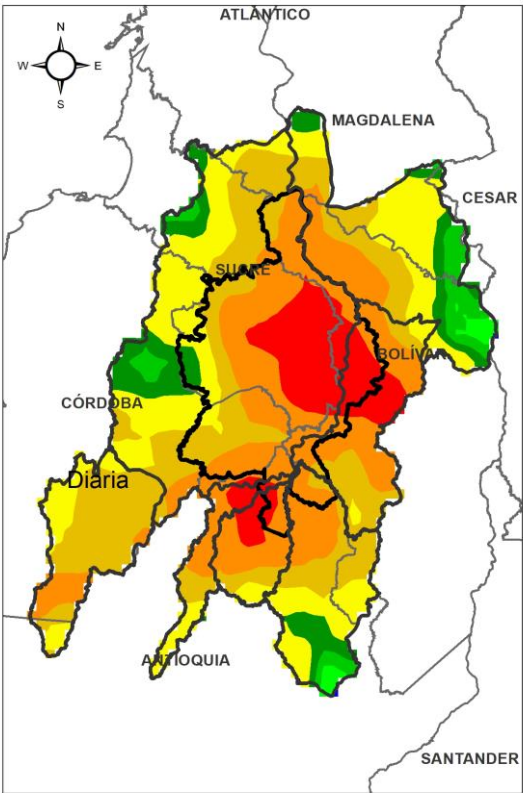
PARA PREPARARSE: 3) Cuenca del río Cauca entre Nechí y Pinillos y 5) río Cauca entre Valdivia y Nechí

III. Condiciones hidrológicas actuales en el río Cauca (tramo Nechí-Pinillos)

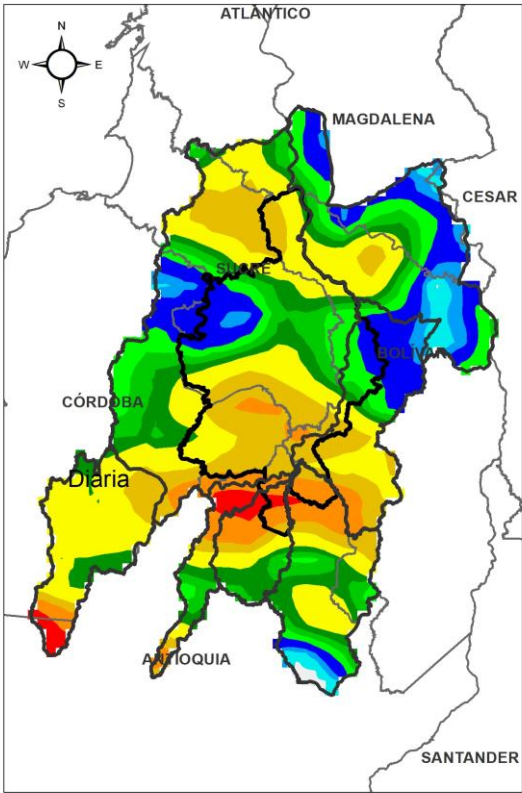


PUNTOS DE INTERÉS RÍO CAUCA (TRAMO NECHÍ-MAGANGUÉ)		ALERTAS HIDROLÓGICAS		CONDICIONES HIDROLÓGICAS		ZONAS DE EMERGENCIA	
	Estación hidrológica IDEAM		Alerta ROJA Para tomar acción		Niveles en ascenso		Inundación por desbordamiento
	Población		Alerta NARANJA Para prepararse		Niveles en descenso		Inundación por rompimiento margen derecha
	Rompedero		Alerta AMARILLA Para informarse		Niveles estables		Inundación por rompimiento margen izquierda (Mojana)
	Confluencia		Condiciones NORMALES Sin alerta		Tránsito de crecida		

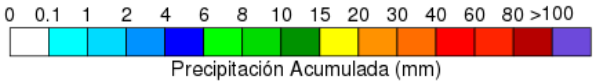
PRONÓSTICO PARA EL 07 DE JULIO Y 08 DE JULIO



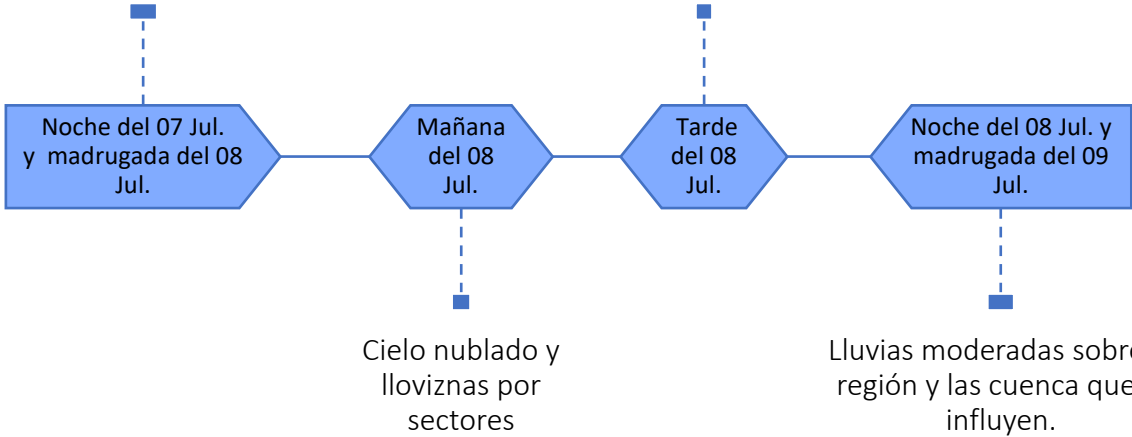
ACUMULADO DEL 07 AL 08 DE JULIO



ACUMULADO DEL 08 AL 09 DE JULIO



Lluvias entre moderadas a fuertes en La Mojana y las cuencas del Bajo Cauca, Bajo Magdalena, Bajo Nechí y Alto San Jorge.



**Equipo de trabajo Centro regional de Pronóstico
y Alertas Tempranas de LA MOJANA**

Elaborado por:
NATALIA MUÑOZ HERRERA, Hidróloga
AARÓN OMAÑA ROJAS, Meteorólogo

www.corpomojana.gov.co

Correo Electrónico:
corpomojana@corpomojana.gov.co
Cra. 21 # 21 A – 44 San Marcos - Sucre
Teléfono: (+575) 295 5347

YOLANDA GONZALEZ HERNÁNDEZ,
Directora General IDEAM.
MARTHA CECILIA CADENA,
Jefe Oficina del Servicio de Pronósticos y Alertas
www.ideam.gov.co

Correos electrónicos:
servicio@ideam.gov.co,
alertas@ideam.gov.co

Calle 25 d # 96b - 70, piso 3. Bogotá, D.C.
Teléfono: 307 5625 ext. 1334 - 1336.

LILIANA QUIROZ, Directora General de la Corporación para el Desarrollo Sostenible de La Mojana y el San Jorge-CORPOMOJANA.

RAQUEL GARAVITO, Gerente del Fondo Adaptación

JIMENA PUYANA, Gerente Nacional de Desarrollo Sostenible del PNUD